



Contează pentru viitor!

REGIA NATIONALA A PADURILOR - ROMSILVA
DIRECTIA SILVICA PRAHOVA
OCOLUL SILVIC DOFTANA

Localitatea: BAICOI; strada: TUFENILOR; nr: 140
ONRC: J40/450/1991; CUI:RO 1590120
Telefon: 0244 266 748 Fax: 0244 266 736

E-mail: doftana@ploiesti.rosilva.ro ; Pagina web: www.rosilva.ro



Nr. 10817/L.A./27.04.18



DA
27.04.2018

CATRE: GARDA FORESTIERA PLOIESTI

Referitor: documentatie depasire posibilitate anuala

ANEXA 1.
02.05.2018

Avand in vedere prevederile O.M. nr. 884/2016 privind aprobarea "Metodologiei de aprobare a depasirii posibilitatii anuale cu volumul masei lemnoase din arborete afectate de factori biotici si/sau abiotici" art. 2, cat si prevederile O.M. nr. 1507/2016 privind "Procedura de aprobare, modificare, anulare si casare a actelor de punere in valoare pentru masa lemnoasa provenita din fondul forestier national si vegetatia forestiera situata pe terenuri din afara fondului forestier national, art. 2, alin (4) cu modificarile si completarile ulterioare, alaturat va transmitem pentru verificare si aprobarea depasirii posibilitatii anuale documnetatia aferenta partizilor ce fac obiectul actelor normative de mai sus, astfel:

- Partida 604DO1 Lacoviste – U.P. X Brebu u.a. 31A, 32, 33B,C,34B,35B,C,36B, volum brut de 2615 mc;
- Partida 604DO1 Gaina – U.P. X Brebu u.a. 26B,27A,28A,B,29A,B,D, volum brut de 587 mc.

Cu stima,

Ing. Lungu Adrian
Sef Ocol



RESP. Fond Forestier
Ing Tocitu Marius Cristian



Contează pentru viitor!

REGIA NATIONALA A PADURILOR - ROMSILVA
DIRECTIA SILVICA PRAHOVA
OCOLUL SILVIC DOFTANA

Localitatea: BAICOI; strada: TUFENILOR; nr: 140

ONRC: J40/450/1991; CUI:RO 1590120

Telefon: 0244 266 748 Fax: 0244 266 736

E-mail: doftana@ploiesti.rosilva.ro ; Pagina web: www.rosilva.ro



Nr. 10815/L.A.1 27.04.17

MEMORIU JUSTIFICATIV

In urma desfasurarii fenomenelor meteorologice extreme (intensificari ale vantului si ninsori abundente) manifestate in perioada ianuarie pana la sfarsitul lunii martie anul curent, evidentiata atat de avertizarile meteo emise de "Administratia Nationala de Meteorologie" din 12.01.18, 16.01.18, 18.01.18, 19.01.18, 30.01.18, 28.02.18, 01.03.18, 21.03.18, 23.03.18, cat si de rapoartele de semnalare ale padurarului titular de canton avand numerele de inregistrare 345/22.01.18, 419/29.01.18, 1038/26.02.18 si 1733/30.03.18, in fondul forestier national proprietate publica a statului administrat de RNP-ROMSILVA prin Directia Silvica Prahova, Ocolul Silvic Doftana, pe raza U.P. X Brebu, in trupul de padure Lacoviste – parcelele 31 – 36, respectiv trupul de padure Gaina – parcelele 26-29, s-au produs doboraturi de vant si rupturi provocate de zapada, in special la specia MOLID, rezultand in urma desfasurarii operatiunii de punere in valoare un volum total de material lemnos afectat de 3202 mc, concretizat in partizile 604DO1 LACOVISTE – U.P. X BREBU u.a. 31A, 32,33B,C, 34B, 35B,C,36B – volum brut de 2615 mc si partida 605DO1 Gaina – U.P. X BREBU u.a. 26B, 27A, 28A,B, 29A,B,D – volum brut de 587 mc. Precizam ca manifestarea fenomenelor meteorologice extreme a avut loc in arborete care au in compozitie ca specie principala Molid, aflate la o altitudine cuprinsa intre 600 m – 900 m, deci in afara arealului natural, ce au o varsta medie de aproximativ 80 ani, respectiv afectate de atacuri de daunatori - gandaci de scoarta (Ipidae sp.) cat si de ciuperci care provoaca putregaiul rosu de radacina (Fomes annosus – Heterobasidion annosus).

Analizand situatia recoltarii masei lemnoase comparativ cu prevederile amenajamentului silvic, intrat in vigoare in anul 2013, si cel programat la recoltare, pe subunitatea de productie A, afectata de doboraturi si rupturi de arbori, s-a constatat ca posibilitatea anuala este de 3400 mc, volumul recoltat cumulat pana la 31.12.2017 este de 16458 mc, recoltat in anul curent pana la aceasta data 2389 mc, volumul maxim admis la recoltare in anul 2018 este de 3942 mc (3400 mc x 6 ani – 16458 mc), volumul afectat total este de 3202 mc, astfel ca in urma recoltarii cu celeritate a acestui volum, masa lemnoasa totala ca va fi recoltata in anul 2018 in U.P. X Brebu S.U.P. A este de 5591 mc (2389 mc recoltati pana in prezent + 3202 mc doboraturi si rupturi). In consecinta, se constata studiind datele de mai sus ca volumul de masa lemnoasa programat a fi recoltat in astfel de conditii depaseste posibilitatea anuala cu cantitatea de 1649 mc (5591 mc programati – 3942 mc posibilitatea anului 2018) fapt pentru care se impune parcurgerea procedurilor stabilite conform O.M. nr. 884/2016 privind

aprobarea "Metodologiei de aprobare a depasirii posibilitatii anuale cu volumul masei lemnoase din arboreta afectate de factori biotici si/sau abiotici" art. 2 cu modificarile si completarile ulterioare.

In concluzie, posibilitatea ramasa pe urmtorii 4(patru) ani de aplicare a amenajamentului (2019-2022) va fi de 11951 mc, se va repartiza in mod echilibrat, rezultand ca posibilitatea anuala recalculata in aceste conditii, respectiv pe fiecare an ramas de aplicare a amenajamentului, va fi de 2988 mc.

In sustinerea celor prezentate mai sus anexam urmatoarele documente:


- Fotografii relevante privitoare la fenomen;
- Avertizarile meteo;
- Rapoartele de semnalare;
- Anexa 1 privind informatiile tehnice;
- Copii ale actelor de punere in valoare.

Ing. Lungu Adrian
Sef Ocol



Ing. Tocitu Marius Cristian
Resp. Fond Forestier

A handwritten signature in black ink, consisting of a large, stylized 'M' followed by a vertical line and a diagonal crossbar.



ACT DE PUNERE IN VALOARE NR. - - PH - 491

Unitate de Productie : X - BREBU
Denumire A.P.V. : 604DOI LACOVISTE

Suprafata totala act - (ha) : 138,40 Tratament : ACCIDENTALE I Natura produsului : DOBORATURI I Tehnologia de exploatare : SORTIMENTE SI MULTIPLI DE Data inventarierii : 20.04.2018 Anul exploatarei : 2018 Procedeeul de inventariere : FIR CU FIR Ciocan rotund nr. : PH 09 02 Ciocan patrat nr. :	Informatii privind N.T.S.M.	Grupa de specii	Nr. de arbori	Vol. arbore
	Stancarii pe - (ha) : Arbori putregaiosi - (buc) : 79 cu un volum de - (mc) : 64,00 Iescarii -(buc) : 1231 cu un volum de - (mc) : 1116,00	Rasinoase FAG Quercinee Diverse tari Diverse moi	1578 96 1 11 6	2521 82 1 8 3
		Total :	1692	2615

Specia	SORTARE DIMENSIONALA							Lemn lucru	Coaja	Lemn de foc		Volum brut
	G1	G2	G3	M1	M2	M3	LS			Total	VF	
LARICE		1					1	2		23		25
MOLID	212	309	87	64	21		7	700	69	1724	57	2493
PIN SILVESTRU										3		3
FAG	3	9					3	15		67	4	82
GORUN (S)										1		1
ANIN ALB										2		2
TEI										1		1
CARPEN										2		2
CIRES PASARESC										4		4
JUGASTRU										2		2
TOTAL	215	319	87	64	21		11	717	69	1829	61	2615

U.A.	Suprafata ha	Varsta ani	Panta G	Semintis utilizabil				Total volum brut
				%	S. tot	Compozitie		
31A	4,20	85,0	20,00					194
32	30,40	85,0	18,00					837
33B	7,70	80,0	20,00					85
33C	5,30	80,0	25,00					234
34B	42,60	84,8	25,00					635
35B	31,80	80,0	22,00					339
35C	0,80	60,0	10,00					28
36B	15,60	80,0	12,00					263
Total	138,40							2615

U.A.	ANA	CA	CI	FA	GO.S	JU	LA	MO	PI	TE	Volum
31A								194			194
32			1	21				814	1		837
33B				13				72			85
33C				3				231			234
34B	1	1	2	21		2	7	599	2		635
35B	1	1	1	19	1		18	297		1	339
35C								28			28
36B				5				258			263
Total	2	2	4	82	1	2	25	2493	3	1	2615

U.A.	Specia	Diametre		Inaltime		Var sta	Vol. arb	Nr. arb	Cres tere	Sortare dimensionala							Coaja	Lemn foc		Volum brut	
		dt	dca	ht	hc					G1	G2	G3	M1	M2	M3	LS		Total	VF		
31A	MO	34,00	34,40	24,00	24,10	85	1,72	113		12	24	8	6	2		1	5	136	4	194	
Total U.A. : 31A																					
	MO	31,00	30,60	24,00	23,90	80	1,14	203		7	26	9	7	2		1	5	174	5	231	
33C	FA	40,00	39,20	26,00	25,80	80	0,60	5										3		3	
Total U.A. : 33C																					
34B	LA	32,00	30,70	26,00	25,60	80	2,33	3			1					1	5			7	
	MO	34,00	34,00	24,50	24,50	85	1,65	364		33	78	22	17	5		2	16	426	12	599	
	PI	44,00	44,00	25,00	25,00	80	2,00	1										2		2	

	FA	34,00	34,50	25,00	25,10	85	0,78	27		2	2						17	1	21	
	ANA	24,00	24,00	9,00	9,00	80	0,25	4									1		1	
	CA	23,00	22,50	16,00	15,90	80	0,33	3									1		1	
	CI	40,00	39,40	18,00	17,90	80	1,00	2									2		2	
	JU	40,00	39,60	24,00	23,90	80	1,00	2									2		2	
Total U.A. : 34B								406		35	81	22	17	5		3	16	456	13	635
35B	LA	38,00	37,70	25,00	24,90	80	9,00	2									18		18	
	MO	40,00	39,70	26,50	26,40	80	1,69	176		46	54	12	8	3		1	12	161	9	297
	FA	36,00	35,90	25,00	25,00	80	0,95	20			2					1		16	1	19
	GO.S	34,00	34,00	16,00	16,00	80	1,00	1									1		1	
	ANA	40,00	40,00	16,00	16,00	80	1,00	1									1		1	
	TE	32,00	32,00	17,00	17,00	80	1,00	1									1		1	
	CA	27,00	27,10	16,00	16,00	80	0,50	2									1		1	
	CI	28,00	28,00	15,00	15,00	80	1,00	1									1		1	
Total U.A. : 35B								204		46	56	12	8	3		2	12	200	10	339
36B	MO	42,00	42,20	27,00	27,00	80	1,52	170		75	58	13	9	3		1	15	84	10	258
	FA	30,00	30,70	24,00	24,20	80	0,62	8								1		4		5
Total U.A. : 36B								178		75	58	13	9	3		2	15	88	10	263
35C	MO	36,00	36,20	25,50	25,50	60	1,12	25		3	9	3	2	1			2	8	1	28
Total U.A. : 35C								25		3	9	3	2	1			2	8	1	28
	MO	27,00	26,80	22,00	22,00	80	0,81	89		1	3	2	2	1			1	62	2	72
33B	FA	37,30	37,60	25,10	25,20	80	0,93	14		1	2							10	1	13
Total U.A. : 33B								103		2	5	2	2	1			1	72	3	85
32	MO	32,00	32,80	23,80	24,00	85	1,89	431		35	57	18	13	4		1	13	673	14	814
	PI	34,00	34,00	24,00	24,00	80	1,00	1										1		1
	FA	40,00	39,60	25,90	25,80	85	0,95	22			3					1		17	1	21
	CI	46,00	46,00	16,50	16,50	80	1,00	1										1		1
Total U.A. : 32								455		35	60	18	13	4		2	13	692	15	837
Total General U.A. :								1692		215	319	87	64	21		11	69	1829	61	2615

Sef Ocol,

Intocmit,

Birou Fond Forestier,

Verificat,

~~GARAGEA REBE DORIN.~~

Luzia Aschra.



RNP
OS DOFTANA

SCOLUL SILVIC DOFTANA
Intrare Nr. 2337
Iesire
Ziua 27 Luna 27 Anul 18

24.04.2018
CULES

ACT DE PUNERE IN VALOARE NR. - - PH - 491

Unitate de Productie : X - BREBU
Denumire A.P.V. : 605DO IGAINA

Suprafata totala act - (ha) : 83,22 Tratament : ACCIDENTALE I Natura produsului : DOBORATURI I Tehnologia de exploatare : SORTIMENTE SI MULTIPLI DE Data inventarierii : 20.04.2018 Anul exploatarei : 2018 Procedeul de inventariere : FIR CU FIR Ciocan rotund nr. : PH 09 02 Ciocan patrat nr. :	Informatii privind N.T.S.M. Stancarii pe - (ha) : Arbori putregaiosi - (buc) : 43 cu un volum de - (mc) : 35,00 Iescarii -(buc) : 268 cu un volum de - (mc) : 293,00	Grupa de specii	Nr. de arbori	Vol. arbore
		Rasinoase FAG Quercinee Diverse tari Diverse moi	248 23	564 23
		Total :	271	587

Specia	SORTARE DIMENSIONALA							Lemn lucru	Coaja	Lemn de foc		Volum brut
	G1	G2	G3	M1	M2	M3	LS			Total	VF	
MOLID	48	71	19	13	3		3	157	16	391	11	564
FAG		1					3	4		19	1	23
TOTAL	48	72	19	13	3		6	161	16	410	12	587

U.A.	Suprafata ha	Varsta ani	Panta G	Semintis utilizabil				Total volum brut
				%	S. tot	Compozitie		
26B	4,30	85,0	20,00					26
27A	14,10	90,0	25,00					148
28A	23,60	85,0	10,00					9
28B	8,40	80,0	20,00					129
29A	0,46	45,0	10,00					2
29B	31,90	80,0	20,00					271
29D	0,46	60,0	10,00					2
Total	83,22							587

U.A.	FA	MO	Volum
26B		26	26
27A	2	146	148
28A	4	5	9
28B	17	112	129
29A		2	2
29B		271	271
29D		2	2
Total	23	564	587

U.A.	Specia	Diametre		Inaltimi		Var sta	Vol. arb	Nr. arb	Cres tere	Sortare dimensionala							Coaja	Lemn foc		Volum brut
		dt	dca	ht	hc					G1	G2	G3	M1	M2	M3	LS		Total	VF	
27A	MO	38,00	38,40	25,50	25,60	90	1,46	100		23	37	9	6	2		1	8	60	5	146
	FA	28,00	28,00	21,00	21,00	90	0,40	5								1		1		2
Total U.A. : 27A									105		23	37	9	6	2	2	8	61	5	148
28A	MO	32,00	32,00	23,50	23,50	85	5,00	1								1		4		5
	FA	30,00	32,30	22,00	22,60	85	0,80	5								1		3		4
Total U.A. : 28A									6						2		7		9	
29B	MO	38,00	38,00	25,00	25,00	80	2,66	102		17	22	7	5	1			5	214	4	271
Total U.A. : 29B									102		17	22	7	5	1		5	214	4	271
	MO	36,00	36,30	24,50	24,60	85	2,89	9		1	3	1					1	20		26
Total U.A. : 26B									9		1	3	1				1	20		26
28B	MO	38,00	38,40	26,00	26,10	80	3,50	32		7	9	2	2			2	90	2	112	
	FA	33,20	33,30	24,90	24,90	80	1,31	13			1					1	15	1	17	
Total U.A. : 28B									45		7	10	2	2		1	2	105	3	129
29A	MO	22,00	21,70	19,00	18,90	45	0,67	3									2		2	
Total U.A. : 29A									3								2		2	
	MO	38,00	38,00	25,00	25,00	60	2,00	1								1		1		2
Total U.A. : 29D									1							1		1		2

Total General U.A. :	271	48	72	19	13	3	6	16	410	12	587
----------------------	-----	----	----	----	----	---	---	----	-----	----	-----

Sef Ocol,

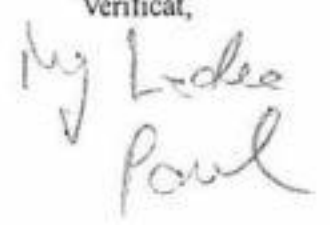
~~GARBA~~ PETRE DORIN
 Lungu


Intocmit,

Birou Fond Forestier,



Verificat,



District
I Miclea

M. Popescu
Către O.S. Doftana

OCOLUL SILVIC DOFTANA
Intrare
Iesire Nr. 419
Ziua 29 Luna 01 Anul 18

Alăturat vă înaintez un număr
de 6 rapoarte semnalare pentru luna
ianuarie 2018

S.S.
Clina B

NOTA

In cazul semnalării daunătorilor de scoarta la rasinoase (Ipidae), se va raporta numărul de arbori infestați și volumul acestora din totalul arborilor uscați, rupti sau doborâți pentru fundamentarea prognozei și măsurilor de luat în perioada următoare.

Data 29-01-2018

Luat nota

Verificat pe teren

Daunatorul identificat

Măsuri necesare

Sef ocol,

Resp. protecția pădurilor,

Sef district,

Padurar,

Ing.

Ing.

Ing.

Ing.

O. S. DOFTANA.
DISTRICT I MISLEA

*M. ing Popescu
Ing. verificare
conf. tehnica*

OCOLUL SILVIC DOFTANA
intrare nr. 1773
Iosire
Ziua 30 Luna 03 Anul 18

CATRE OCOLUL SILVIC DOFTANA,

ALATURAT VA INAINTEZ UN NUMAR DE 6 RAPOARTE
SEMNALARE PENTRU LUNA MARTIE 2018.

MARTIE 2018

SEF DISTRICT,
CLINCI BOGDAN



NOTA

In cazul semnalarii daunatorilor de scoarta la rasinoase (Ipidao), se va raporta numarul de arbori infestati si volumul acestora din totalul arborilor uscati, rupti sau doborati pentru fundamentarea prognozei si masurilor de luat in perioada urmatoare.

Data 30.03.2018

Luat nota
Verificat pe teren _____
Daunatorul identificat _____
Masuri necesare _____

Sef ocol, Resp. protectia padurilor, Sef district, Padurar,
Ing. Ing. *[Signature]*



MINISTERUL MEDIULUI
ADMINISTRAȚIA NAȚIONALĂ DE METEOROLOGIE



METEO



Sursa: Administrația Națională de Meteorologie

Ziua/luna/anul: 23/03/2018

Ora: 09:30

Numărul mesajului: 26

Către: Președinția României, Secretariatul General al Guvernului României, Inspectoratul General pentru Situații de Urgență, Ministerul Mediului, Ministerul Apelor și Pădurilor, Ministerul Afacerilor Interne, Ministerul Transporturilor, Ministerul Apărării Naționale, Ministerul Agriculturii și Dezvoltării Rurale, C.N.A.I.R., Administrația Națională "Apele Române", S.N.C.F.R., mass-media

ACTUALIZARE MESAJ 1 AVERTIZARE METEOROLOGICĂ

COD GALBEN

Interval de valabilitate: 23 martie, orele 09:30 - 15
Fenomene vizate: ninsori însemnate cantitativ, intensificări ale vântului, vreme deosebit de rece;
Zone afectate: conform textului și hărții;

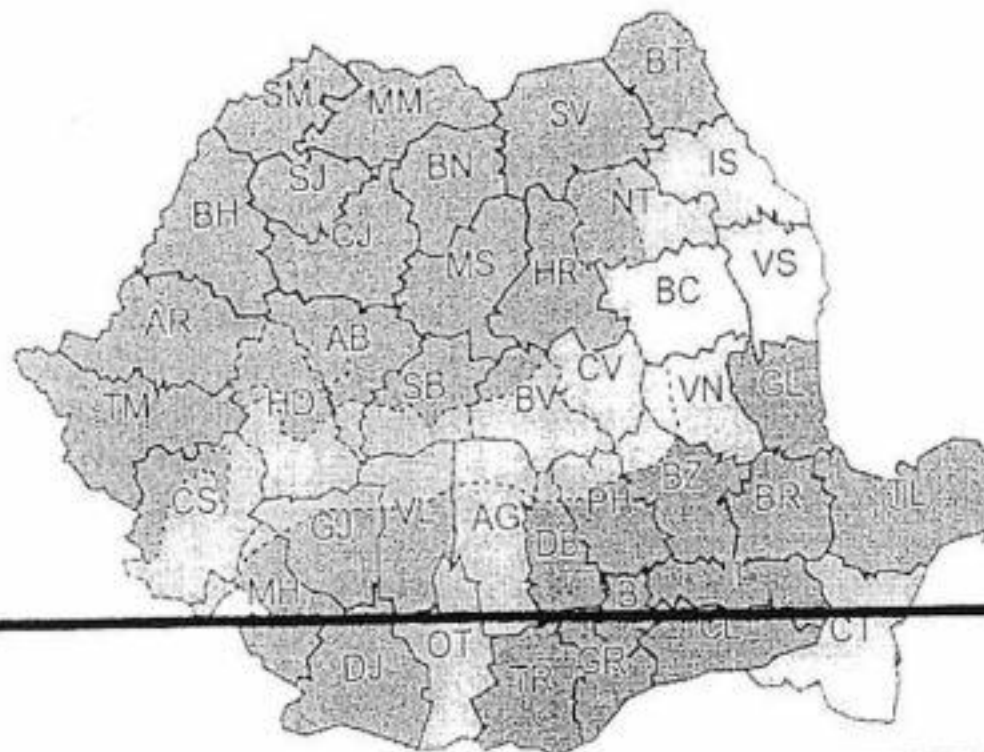
În cea mai mare parte a Moldovei, în estul Olteniei și local în nordul Munteniei, precum și în zona Munților Banatului, a Carpaților Meridionali și de Curbură va continua să ningă și să se depună strat nou de zăpadă. Vântul va avea intensificări, cu viteze în general de 45...55 km/h, temporar viscolind și spulberând zăpada. În sudul și în estul Dobrogei precipitațiile vor fi mixte, iar vântul va depăși 60...65 km/h, în special pe litoral.

Vremea se va menține deosebit de rece, iar intensificările vântului vor accentua senzația de frig.

COD PORTOCALIU

Interval de valabilitate: 23 martie, orele 09:30 - 15
Fenomene vizate: viscol, ninsori abundente, vizibilitate scăzută;
Zone afectate: conform textului și hărții;

În cea mai mare parte a Munteniei și a Dobrogei și în sudul Moldovei va continua să ningă abundent, iar vântul va avea intensificări cu rafale de 50...60 km/h și temporar 65...70 km/h, viscolind și local troienind zăpada și diminuând vizibilitatea.



ATENȚIONARE METEOROLOGICĂ

COD GALBEN

Interval de valabilitate: 23 martie, orele 15 - 20

Fenomene vizate: ninsori, intensificări ale vântului, zăpadă spulberată, vreme deosebit de rece;
 Zone afectate: conform textului și hărții;

În jumătatea de est a Munteniei, în Dobrogea și în cea mai mare parte a Moldovei ninsorile vor continua, dar vor fi în diminuare ca intensitate. Vântul va mai avea intensificări, cu viteze la țara în general de 45...55 km/h, temporar de peste 60 km/h în Bărăgan, viscolind și spulberând zăpada și diminuând vizibilitatea. În sudul și în estul Dobrogei precipitațiile vor fi mixte.

Vremea va fi în continuare deosebit de rece, iar intensificările vântului vor accentua senzația de frig.

Notă: în cursul nopții de vineri spre sâmbăta (23/24 martie) în estul și în sud-estul țării, vor mai fi intensificări ale vântului, cu 35...45 km/h, spulberând zăpada depusă.



În funcție de evoluția și intensitatea fenomenelor meteorologice, Administrația Națională de Meteorologie va actualiza prezentul mesaj.

Sectia emitenta Centrul Național de Prognoză Meteorologică București	Aprobat, Director Executiv
--	-------------------------------

ROSU: Sunt prognozate fenomene meteorologice periculoase de intensitate foarte mare (vânt, ploi abundente, descărcări electrice, grindină, canicula, ger). Exista risc de viituri majore.

PORTOCALIU: Sunt prognozate fenomene meteorologice periculoase de intensitate mare (vânt, ploi abundente, descărcări electrice, grindină, canicula, ger). Exista risc de viituri pe raurile mici.

GALBEN: Fenomenele meteorologice prognozate (averse, descărcări electrice, intensificări de vânt, temperaturi ridicate) sunt obisnuite pentru zona respectiva dar temporar pot deveni periculoase pentru anumite activitati. Exista risc de crestere de debite si niveluri

VERDE: Nu sunt prognozate fenomene meteorologice periculoase



MINISTERUL MEDIULUI

ADMINISTRAȚIA NAȚIONALĂ DE METEOROLOGIE



ROMANIA



ROMANIA

Sursa: Administrația Națională de Meteorologie

Ziua/luna/anul: 21/03/2018


Ora: 14:00

Numărul mesajului: 25

Urgență, Ministerul Mediului, Ministerul Apelor și Pădurilor, Ministerul Afacerilor Interne, Ministerul Transporturilor, Ministerul Apărării Naționale, Ministerul Agriculturii și Dezvoltării Rurale, C.N.A.I.R., Administrația Națională "Apele Române", S.N.C.F.R., mass-media



MESAJ 1



ACTUALIZARE INFORMARE METEOROLOGICĂ

Interval de valabilitate: 21 martie, ora 14 – 22 martie, ora 15

Fenomene vizate: vreme deosebit de rece, ninsori moderate cantitativ, polei;

Zone afectate: conform textului;

În intervalul menționat, vremea se va menține deosebit de rece, cu valori termice cu peste 10 grade mai scăzute decât mediile climatologice ale perioadei în cea mai mare parte a țării.

În după-amiaza și seara zilei de miercuri (21 martie) se vor semnala precipitații predominant sub formă de ninsoare cu depunere de strat de zăpadă pe arii mai extinse în centrul și sud-estul țării, precum și în zona Carpaților Meridionali și de Curbură. În prima parte a zilei de joi (22 martie) în sud-vestul și sudul extrem al teritoriului aria ninsorilor se va extinde, iar vântul va fi în intensificare.

La începutul intervalului, în sudul Munteniei și în Dobrogea vor fi și precipitații mixte, favorizând formarea de polei sau ghețuș.

MESAJ 2

AVERTIZARE METEOROLOGICĂ

COD GALBEN

Interval de valabilitate: 22 martie, ora 15 – 23 martie, ora 20

Fenomene vizate: ninsori însemnate cantitativ, intensificări ale vântului, vreme deosebit de rece;

Zone afectate: conform textului și hărții;

În Banat, Oltenia, Muntenia, Dobrogea, jumătatea de sud a Moldovei și zona Carpaților Meridionali și de Curbură ninsorile vor fi în extindere dinspre sud-vest și în intensificare, se va depune strat nou de zăpadă, local consistent, iar temporar vântul va avea intensificări în medie cu 45... 55 km/h, astfel că vor fi intervale de timp cu ninsoare viscolită și spulberată.

În sudul și în estul Dobrogei precipitațiile vor fi mixte și se va depune polei.

Vremea se va menține deosebit de rece până la sfârșitul săptămânii, cu precădere în jumătatea de sud-est, unde intensificările temporare ale vântului vor amplifica senzația de frig.



Sursa: Administrația Națională de Meteorologie

Ziua/luna/anul: 01/03/2018

Ora: 14:30

Numărul mesajului: 19

Către: Președinția României, Secretariatul General al Guvernului României, Inspectoratul General pentru Situații de Urgență, Ministerul Mediului, Ministerul Apelor și Pădurilor, Ministerul Afacerilor Interne, Ministerul Transporturilor, Ministerul Apărării Naționale, Ministerul Agriculturii și Dezvoltării Rurale, C.N.A.T.R., Administrația Națională Apelor Române, S.N.C.F.R., mass-media

ACTUALIZARE

MESAJ 1

INFORMARE METEOROLOGICĂ

Interval de valabilitate: 1 martie, ora 23.00 – 4 martie, ora 10.00

Fenomene vizate: precipitații mixte și polei, ninsori moderate cantitativ și strat consistent de zăpadă, intensificări ale vântului
Zone afectate: conform textului

În intervalul menționat, temporar vor fi precipitații în majoritatea regiunilor. Va ninge, dar vor fi și perioade în care se vor semnala precipitații sub formă de lapoviță și ploaie cu depunere de polei, în special în Oltenia, Muntenia, Dobrogea și Banat și pe arii mai restrânse în restul teritoriului.

Ninsorile vor fi moderate cantitativ, îndeosebi în sud-vestul țării, iar în zona Munților Banatului și în cea de vest a Carpaților Meridionali se va depune strat nou de zăpadă mai consistent.

Temporar intensificări ale vântului vor fi în sudul Banatului, unde rafalele vor atinge în general 55...60 km/h, precum și în zona montană înaltă, cu viteze de 70...90 km/h, viscolind ninsoarea și spulberând zăpada. Unele intensificări ale vântului, dar la cote mai reduse, de 40...50 km/h, vor fi și în regiunile extracarpatice.

MESAJ 2

AVERTIZARE METEOROLOGICĂ

COD GALBEN

Interval de valabilitate: 1 martie, ora 14.30 – 02 martie, ora 11.00

Fenomene vizate: val de frig;

Zone afectate: Maramureș, Crișana, Banat, vestul Olteniei și cea mai mare parte a Transilvaniei;

Valul de frig va persista și se vor înregistra temperaturi cu peste 10...15 grade mai coborâte decât valorile normale pentru această perioadă. Temperaturile maxime vor fi negative în toate regiunile și local va fi ger, mai ales dimineața și noaptea.

COD PORTOCALIU

Interval de valabilitate: 1 martie, ora 14.30 – 02 martie, ora 11.00

Fenomene vizate: temperaturi foarte scăzute, atât noaptea, cât și ziua;

Zone afectate: Moldova, estul Transilvaniei, Muntenia, Dobrogea și local Oltenia;

În Moldova, estul Transilvaniei, Muntenia, Dobrogea și local în Oltenia, gerul va fi persistent în cea mai mare parte a intervalului, iar valorile termice vor fi comparabile cu recordurile înregistrate în această perioadă.

Temperaturile maxime se vor situa frecvent între -12 și -6 grade, iar cele minime se vor încadra în general între -22 și -12 grade, izolat mai coborâte, sub -25 grade.



Sursa: Administrația Națională de Meteorologie

Ziua/luna/anul: 28/02/2018

Ora: 11:00

Numărul mesajului: 18

Președinția României, Secretariatul General al Guvernului României, Inspectoratul General pentru Situații de Urgență, Ministerul Mediului, Ministerul Apelor și Pădurilor, Ministerul Afacerilor Interne, Ministerul Transporturilor, Ministerul Apărării Naționale, Ministerul Agriculturii și Dezvoltării Rurale, C.N.A.I.R., Administrația Națională "Apele Române", N.C.F.R., mass-media

ACTUALIZARE

MESAJ 1

AVERTIZARE METEOROLOGICĂ

COD GALBEN

Interval de valabilitate: 28 februarie ora 11.00 – 28 februarie ora 23.00

Condiții vizate: ninsori moderate cantitativ, strat de zăpadă local consistent, intensificări ale vântului, viscol;

Zone afectate: conform textului;

Intervalul menționat va continua să ningă moderat cantitativ în Dobrogea, în cea mai mare parte în Munteniei și în jumătatea sudică a Moldovei, unde local se va depune strat consistent de zăpadă. În timpul intervalului menționat vântul va avea intensificări cu viteze de 45...55 km/h, iar în sud-est rafalele vor depăși aceste viteze, viscolind ninsoarea, spulberând și troienind zăpada și diminuând vizibilitatea.

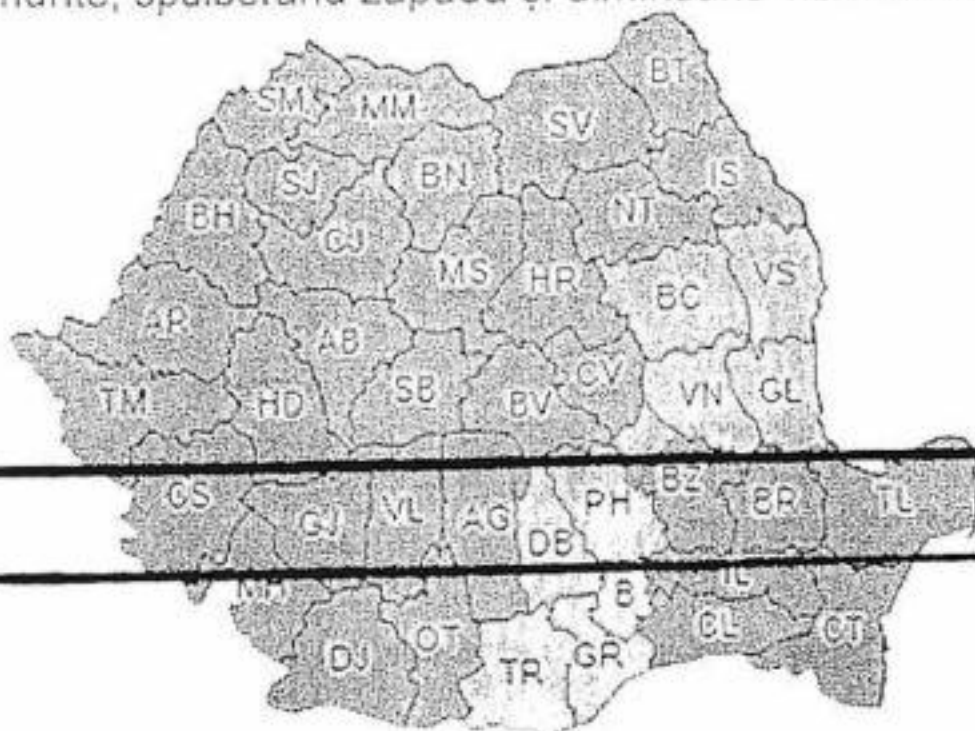
COD PORTOCALIU

Interval de valabilitate: 28 februarie, orele 11.00 - 20.00

Condiții vizate și zone vizate: intensificări susținute ale vântului, ninsoare puternic viscolită, zăpadă spulberată și vizibilitate scăzută în județele Călărași, Ialomița, Buzău, Brăila, Constanța și Tulcea;

În timpul intervalului menționat, în județele Constanța, Tulcea, Călărași, Ialomița, Buzău și Brăila vor fi înregistrate intensificări susținute ale vântului, cu rafale în general de 55...65 km/h și local în jur de 70 km/h, iar ninsoarea va fi puternic viscolită, zăpada spulberată și troienită și vizibilitatea va scădea sub 50 m.

În cursul nopții de miercuri spre joi (28.02/01.03) vor mai fi intensificări temporare ale vântului în Dobrogea, Moldova și la munte, spulberând zăpada și diminuând vizibilitatea.



MINISTERUL APELOR ȘI PĂDURILOR

În intervalul menționat aria ninsorilor va fi în extindere, începând din sud-vest și va cuprinde jumătatea de sud a țării.

În Muntenia, Dobrogea, precum și în jumătatea sudică a Olteniei și a Moldovei ninsorile vor fi local însemnate cantitativ și se va depune strat consistent de zăpadă. Vântul se va intensifica treptat pe parcursul nopții de marți spre miercuri (27/28 februarie) și va avea viteze de 45...55 km/h, iar miercuri (28 februarie) în sud-est rafalele vor depăși temporar 60 km/h, viscolind ninsoarea, spulberând și troienind zăpada și diminuând vizibilitatea.



COD PORTOCALIU

Interval de valabilitate: 28 februarie, orele 06 - 20

Fenomene și zone vizate: intensificări susținute ale vântului, ninsoare puternic viscolită, zăpadă spulberată și vizibilitate scăzută

Zone afectate: județele Giurgiu, Călărași, Ialomița, Buzău, Brăila, Constanța și Tulcea;

Către PREFECTURILE JUDEȚELOR: BRĂILA, BUZĂU, CĂLĂRAȘI, CONSTANȚA, GIURGIU, IALOMIȚA, TULCEA (7 prefecturi).

În intervalul menționat, în județele Giurgiu, Călărași, Ialomița, Buzău, Brăila, Constanța și Tulcea, vor fi intensificări susținute ale vântului, cu rafale în general de 55...65 km/h și local în jur de 70 km/h, iar ninsoarea va fi puternic viscolită, zăpada spulberată și troienită și vizibilitatea va scădea sub 50 m.



Director General,

Simona Olimpia NEGRU

Șef Centru Operativ

Transmite S.G.A.Prahova,

Calea Pievnei, nr. 46-48, Sector 1, București
 Tel: +4 021 316 0219
 Fax: +4 021 319 4609
 www.apepaduri.gov.ro



MINISTERUL MEDIULUI

ADMINISTRAȚIA NAȚIONALĂ DE METEOROLOGIE



ROMANIA



CENTRUL NATIONAL DE PROGNOZE METEOROLOGICE

ATENȚIONARE DE FENOMENE METEOROLOGICE PERICULOASE

COD GALBEN

Emisă:	30/01/2018	ora	09:50	Nr.	63
Către:	Ministerul Mediului, Apelor și pădurilor, I.G.S.U., I.S.U și Prefectura județelor : Buzău, Prahova, Argeș, Dâmbovița				

Fenomene avertizate:	La peste 1700 m altitudine, intensificări ale vântului care la rafală vor depăși 90 - 100 km/h	
Zone vizate:	<ul style="list-style-type: none"> - Județul Buzău: Zona de munte; - Județul Prahova: Zona de munte; - Județul Argeș: Zona de munte; - Județul Dâmbovița: Zona de munte; 	
Interval de valabilitate:	30/01/2018 10:00	30/01/2018 16:00
Fenomene asociate:	zăpadă spulberată	
Observații:		
Meteorolog previzionist șef de tură:	Alina Serban	
Meteorolog previzionist prognoză	Valentin Dobrisan	



MINISTERUL MEDIULUI

METEO



ADMINISTRAȚIA NAȚIONALĂ DE METEOROLOGIE

ROMANIA



Sursa: Administrația Națională de Meteorologie

Ora: 17:00

Numărul mesajului: 5

Ministerul Mediului, Secretariatul General al Guvernului României, Inspectoratul General pentru Situații de Urgență, Ministerul Apelor și Pădurilor, Ministerul Afacerilor Interne, Ministerul Transporturilor, Ministerul Energiei Naționale, Ministerul Agriculturii și Dezvoltării Rurale, C.N.A.I.R., Administrația Națională "Apele Române", C.F.R., Mass-media

MESAJ 1 ACTUALIZARE AVERTIZARE METEOROLOGICĂ

ȘCOLUL SILVIC DOFTANA
Intrare Nr. 296
Ieșire
Ziua 19 Luna 01 Anul 18



COD PORTOCALIU

Interval de valabilitate: 18 ianuarie, ora 17 - 18 ianuarie, ora 23

Fenomene vizate: în Carpații Meridionali și Carpații de Curbură - vânt tare, zăpadă troienită;
în județul Tulcea - vânt puternic, ninsori viscolite și zăpadă spulberată

În Carpații Meridionali și în Carpații de Curbură, viteza vântului la rafală va depăși 80...90 km/h, iar pe creste se vor mai atinge 100 - 120 km/h troienind zăpada.

În județul Tulcea vor mai fi rafale ale vântului de 80...90 km/h, temporar va ninge și va fi viscol, vizibilitatea va fi redusă.



COD GALBEN

Interval de valabilitate: 18 ianuarie, ora 17 - 19 ianuarie, ora 01

Fenomene vizate: intensificări susținute ale vântului, zăpadă spulberată;

Zone afectate: conform textului și hărții

În intervalul menționat în județele Vaslui, Vrancea, Galați, Brăila și Constanța, iar în a doua parte a nopții și în Carpații Meridionali, Carpații de Curbură și în județul Tulcea vor mai fi intensificări ale vântului cu viteze la rafală, în general, între 60 și 80 km/h, spulberând zăpada.



INFORMARE METEOROLOGICĂ

Interval de valabilitate: 19 ianuarie, ora 01 - 19 ianuarie, ora 15

Evenimente vizate: Intensificări ale vântului, precipitații mai ales sub formă de lapoviță și ninsoare;

Zone afectate: Crișana, Maramureș, Transilvania, Carpații Meridionali și de Curbură

În intervalul menționat în Crișana, Maramureș și local în Transilvania vor fi precipitații mai ales sub formă de lapoviță și ninsoare, în general, moderate cantitativ, iar vântul la rafală va avea viteze între 50 și 70 km/h trecător viscolind ninsoarea. Pe ani restrânse va fi polei.
În Carpații Meridionali și de Curbură rafalele vor atinge 60...70 km/h, iar pe creste 80...85 km/h când zapada depusă.

ATENȚIONARE METEOROLOGICĂ

COD GALBEN

Interval de valabilitate: 19 ianuarie, ora 01 - 19 ianuarie, ora 15

Evenimente vizate: intensificări susținute ale vântului, ninsori în general moderate cantitativ și viscolite;

Zone afectate: Munții Apuseni și local în Carpații Orientali

În Munții Apuseni și local în Carpații Orientali, mai ales la altitudini mari, vântul va avea intensificări susținute, cu viteze la rafală de peste 85...90 km/h. Va ninge în general moderat cantitativ, și va fi viscol.



În funcție de evoluția și intensitatea fenomenelor meteorologice, Administrația Națională de Meteorologie va actualiza prezentul mesaj.

Sectia emitenta
Centrul Național de Prognoză Meteorologică
București

Aprobat,
Director Executiv

Detaliere REGIONALĂ pentru zona MUNTENIA

Administrația Națională de Meteorologie, CNPM

Administrația Națională "Apele Române" – D.A. Argeș-Vedea și D.A. Buzău –

Profectura și ISU: Argeș, Dâmbovița, Prahova, Buzău, Brăila

Data emiterii: 18/01/2018

ORA EMITERII: 17:00

NOMINELE VIZATE: conform textelor;

Interval de valabilitate: conform textelor

Zone afectate: jud. Argeș, Dâmbovița, Prahova, Buzău, Brăila

**MESAJ 1
ACTUALIZARE
AVERTIZARE METEOROLOGICĂ**



COD PORTOCALIU

Interval de valabilitate: 18 ianuarie, ora 17 - 18 ianuarie, ora 23

Fenomene în regiuni vizate: în Carpații Meridionali și Carpații de Curbură - vânt tare, zăpadă troienită;

În Carpații Meridionali și în Carpații de Curbură, viteza vântului la rafală va depăși 80...90 km/h, iar pe creste se vor mai atinge 100 – 120 km/h troienind zăpada.



COD GALBEN

Interval de valabilitate: 18 ianuarie, ora 23 – 19 ianuarie, ora 01

Fenomene vizate: intensificări susținute ale vântului, zăpadă pulberată;
Zone afectate: conform textului și hărții

În intervalul menționat în Carpații Meridionali și Carpații de Curbură vor mai fi intensificări ale vântului cu viteze la rafală, în general, între 60 și 80 km/h, spulberând zăpada.



COD GALBEN

Interval de valabilitate: 18 ianuarie, ora 17 – 19 ianuarie, ora 01

Fenomene vizate: intensificări ale vântului;
Zone afectate: conform textului și hărții


În intervalul menționat în județul Brăila vor mai fi intensificări ale vântului cu viteze la rafală, în general de 60...70 km/h.

**MESAJ 2
INFORMARE METEOROLOGICĂ**

Interval de valabilitate: 19 ianuarie, ora 01 - 19 ianuarie, ora 15

Fenomene vizate: intensificări ale vântului;
Zone afectate: conform textului

În intervalul menționat în Carpații Meridionali și de Curbură rafalele vor atinge 60...70 km/h, iar pe creste 80...85 km/h spulberând zăpada depusă.



CENTRUL NAȚIONAL DE PROGNOZE METEOROLOGICE

ATENȚIONARE DE FENOMENE METEOROLOGICE PERICULOASE

COD GALBEN

Emisă:	19/01/2018	ora	00:56	Nr.	41
Către:	Ministerul Mediului, Apelor și pădurilor, I.G.S.U., I.S.U și Prefectura județelor : Buzău, Prahova, Argeș, Dâmbovița				

Fenomene avertizate:	la altitudini de peste 1800 m, intensificări ale vântului cu viteze la rafală de peste 90...100 km/h	
Zone vizate:	<ul style="list-style-type: none"> - Județul Buzău: Zona de munte; - Județul Prahova: Zona de munte; - Județul Argeș: Zona de munte; - Județul Dâmbovița: Zona de munte; 	
Interval de valabilitate:	19/01/2018 01:00	19/01/2018 04:00
Fenomene asociate:	zăpada spulberată	
Observații:		
Meteorolog previzionist șef de tură:	Romica Jurca	
Meteorolog previzionist prognoză	Mihai Timu	

ACTUALIZARE
INFORMARE METEOROLOGICĂ

Interval de valabilitate: 16 ianuarie, ora 12 - 17 ianuarie, ora 20
Fenomene vizate: precipitații sub formă de ninsoare, lapoviță și ploaie, polei și intensificări ale vântului
Zone afectate: conform textului

precipitațiile vor fi în extindere treptată, începând cu regiunile vestice și vor cuprinde cea mai mare parte a țării. La început vor fi mai ales ninsori, ce se vor transforma în ploaie și vor favoriza producerea de polei în Oltenia, cea mai mare parte a Transilvaniei, local în Banat și pe arii restrânse în rest, cu precădere în Muntenia și în zona de munte și în sud-vest.

vânturile vor avea viteze de 30...55 km/h în regiunile vestice, dar mai ales în zona de munte, unde temporar vor predomină ninsorile.

în seara de marți și în noaptea de miercuri spre joi (17/18 ianuarie) în estul, sud-estul și centrul teritoriului și se vor transforma în lapoviță și ninsoare, iar vântul se va intensifica.

ATENȚIONARE METEOROLOGICĂ

COD GALBEN

Interval de valabilitate: 16 ianuarie, ora 17 - 17 ianuarie, ora 20

Teritoriile și regiuni vizate: în zona de munte - intensificări ale vântului, ninsori însemnate cantitativ, strat de zăpadă consistent;
în sudul Banatului, cea mai mare parte a Olteniei și a Transilvaniei - depuneri de polei

în seara zilei de marți și local se va depune strat consistent de zăpadă, în seara zilei de marți (16 ianuarie) și în noaptea de marți spre miercuri (16/17 ianuarie) în Carpații Meridionali și în zona de munte și în vestul Carpaților Meridionali, iar în cursul zilei de miercuri (17 ianuarie) mai ales în zona Carpaților Meridionali. Vântul va prezenta intensificări cu viteze care vor depăși 70...90 km/h, vînd ninsorile și spulberînd zăpada.

în zona de munte și în cea mai mare parte a Olteniei și a Transilvaniei vor fi precipitații mixte și depuneri de polei.

În funcție de evoluția și intensitatea fenomenelor meteorologice,
Administrația Națională de Meteorologie va actualiza prezentul mesaj.





Sursa: Administrația Națională de Meteorologie

Ora: 13:00

Numărul mesajului: 1

Data/luna/anul: 12/01/2018

Ministerul de Interne, Inspectoratul General pentru Situații de Urgență, Ministerul Transporturilor, Ministerul Apelor și Pădurilor, Ministerul Afacerilor Interne, Ministerul Transporturilor, Ministerul Energiei, Ministerul Agriculturii și Dezvoltării Rurale, C.N.A.I.R., Administrația Națională "Apele Române", mass media

INFORMARE METEOROLOGICĂ

Interval de valabilitate: 12 ianuarie, ora 22 – 14 ianuarie, ora 16

Starea vizată: intensificări ale vântului, precipitații predominant sub formă de ninsoare, răcire
Zone afectate: conform textului

În cursul nopții de vineri spre sâmbătă (12/13 ianuarie) vântul se va intensifica treptat, mai ales în regiunile sudice și la munte, iar pe parcursul zilei de sâmbătă (13 ianuarie) local și în nord-vestul țării. Se vor înregistra viteze la rafală de 45...55 km/h, mai mari pe litoral și în Banatulul, de până la 60...70 km/h.

În ziua de duminică (14 ianuarie), intensificări temporare ale vântului vor mai fi în Dobrogea, mai ales în litoralul, sudul Banatului și local în Muntenia.

În cursul nopții de vineri (12 ianuarie) și până în dimineața zilei de duminică (14 ianuarie), se vor semnala precipitații slabe cantitativ în majoritatea regiunilor. Acestea vor fi predominant sub formă de ninsoare în Oltenia, Transilvania și pe arii restrânse în Muntenia, mai ales în Dobrogea, Banat și Crișana, iar local la munte și în Moldova va ninge. Se va putea să apară gheață.

Intensificări slabe cantitativ vor mai fi pe parcursul zilei de duminică (14 ianuarie) pe litoral, sud-vestul și local în sudul Banatului.

În intervalul menționat, vremea se va răci, astfel că duminică temperaturile maxime vor fi în general negative, iar nopțile de la începutul săptămânii viitoare vor fi geroase îndeosebi în nord-estul și centrul țării.

În funcție de evoluția și intensitatea fenomenelor meteorologice, Administrația Națională de Meteorologie va actualiza prezentul mesaj.

Sectia emitenta Centrul Național de Prognoză Meteorologică București	Aprobata, Director Executiv
--	--------------------------------



Contează pentru viitor!

REGIA NAȚIONALĂ A PĂDURILOR – ROMSILVA
DIRECTIA SILVICA ARGES
OCOLUL SILVIC SUICI

Com Salatrucu, Str. Schitului, Nr. 23
Jud. Arges, cod postal 117635
ONRC:J40/450/1991; CUI: RO 1590120
Tel. 0248/545280; Fax 0248/545006
E-mail: suici@silvapit.ro



Dr. Andrei

Nr. 15469 /D.G.A./ 17.04.2018

GFJ. ARGES

DA
17.04.2018

GARDA FORESTIERA PLOIESTI
Nr.: 4536
Data: 17.04.2018

C A T R E
GARDA FORESTIERA PLOIESTI

In conformitate cu OM 1507/2016 art.2 alin.4. va notificam in legatura cu constituirea APV 12 Tomeni

Nume	Proprietar	Produse	UP	U.A.	Supraf	Volum
12 Tomeni	O.S.Suici	Accidentale II	III	36	3.9	267

Anexam alaturat APV si fotografiile relevante privitoare la fenomen, copie descriere parcelara amenajament siteza editia 2018

Fata de cele de mai sus rugam dispunerea verificarii APV in vederea autorizarii

Cu stimă,

Duca George Alexandru

Sef ocol

ACT DE PUNERE IN VALOARE NR. -- AG - 263

Unitate de Productie : 3 - SALATRUC
Denumire A.P.V. : 12 Tomeni

Suprafata totala act - (ha) : 3,90 Tratament : ACCIDENTALE II Natura produsului : ACCIDENTALE II Tehnologia de exploatare : TRUNCHIURI SI CATARGE Data inventarii : 15.03.2018 Anul exploatarii : 2018 Procedeeul de inventariere : FIR CU FIR Ciocan rotund nr : PS399 Ciocan patrat nr :	Informatii privind N.T.S.M. Stancarii pe - (ha) : Arbori putregaiosi - (buc) cu un volum de - (mc) : Iescarii - (buc) cu un volum de - (mc) :	Grupa de specii	Nr. de arbori	Vol. arbore
		Rasinoase FAG Quercinee Diverse tari Diverse moi	374 33 108 27	227 6 17 17
		Total	542	267

Specia	SORTARE DIMENSIONALA								Lemn lucru	Coaja	Lemn de foc		Volum brut
	G1	G2	G3	M1	M2	M3	LS	Total			VF		
MOLID	15	88	34	29	9		3	178	19	30	9	227	
FAG		1				1	1	3		3	1	6	
ANIN NEGRU							1	1		1		2	
PLOP NEGRU		5		1	1			7	1	3	1	11	
SALCIE CAPREASCA		1					2	3		1		4	
CARPEN		1		1	1	2	1	6	1	8	1	15	
FRASIN													
MESTEACAN							1	1				1	
PALTIN DE MUNTE							1	1				1	
TOTAL	15	96	34	31	11	3	10	200	21	46	12	267	

U.A.	Suprafata ha	Varsta ani	Panta G	Semintis utilizabil				Total volum brut
				%	S. tot	Compozitie		
36	3,90	50,0	15,00					267
Total	3,90							267

U.A.	ANN	CA	FA	ME	MO	PAM	PLN	SAC	Volum
36	2	15	6	1	227	1	11	4	267
Total	2	15	6	1	227	1	11	4	267

U.A.	Specia	Diametre		Inaltimi		Varsta	Vol arb	Nr arb	Cres tere	Sortare dimensionala								Coaja	Lemn foc		Volum brut
		dt	deg	ht	hc					G1	G2	G3	M1	M2	M3	LS	Total		VF		
36	MO	30,60	31,90	19,00	19,30	50	0,61	374		15	88	34	29	9		3	19	30	9	227	
	FA	16,00	16,60	16,00	16,20	50	0,18	33			1				1	1	3	1	6		
	ANN	48,00	48,00	18,00	18,00	50	2,00	1							1		1		2		
	PLN	36,50	37,40	17,80	17,90	50	0,58	19			5		1	1		1	3	1	11		
	SAC	31,00	31,10	16,00	16,00	50	0,57	7			1					2	1		4		
	CA	16,20	16,50	17,00	17,10	50	0,15	102			1		1	1	2	1	1	8	1	15	
	FR	17,00	19,50	16,00	16,90	50		2													
	ME	35,00	37,30	16,00	16,40	50	0,50	2								1				1	
PAM	24,00	27,50	16,00	16,90	50	0,50	2								1				1		
Total U.A. : 36								542		15	96	34	31	11	3	10	21	46	12	267	
Total General U.A. :								542		15	96	34	31	11	3	10	21	46	12	267	

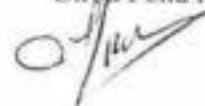
Sef Ocol,
DUCA GEORGE ALEXANDRU



Intocmit,



Birou Fond Forestier,



Verificat,

Ing. Duce George















































































